ADAC

ADAC TK08 (Teil1) Provence-Cote d' Azur

Vars nachVence ca. 256 km

Der Routenabschnitt ist ein Auszug aus der ADAC Motorrad und Oldtimer Tourenkarte TK08

- Start
- Ende
- NBT Route

Weitere Verbindung zur TK08 (Teil2 und Teil 2b) möglich

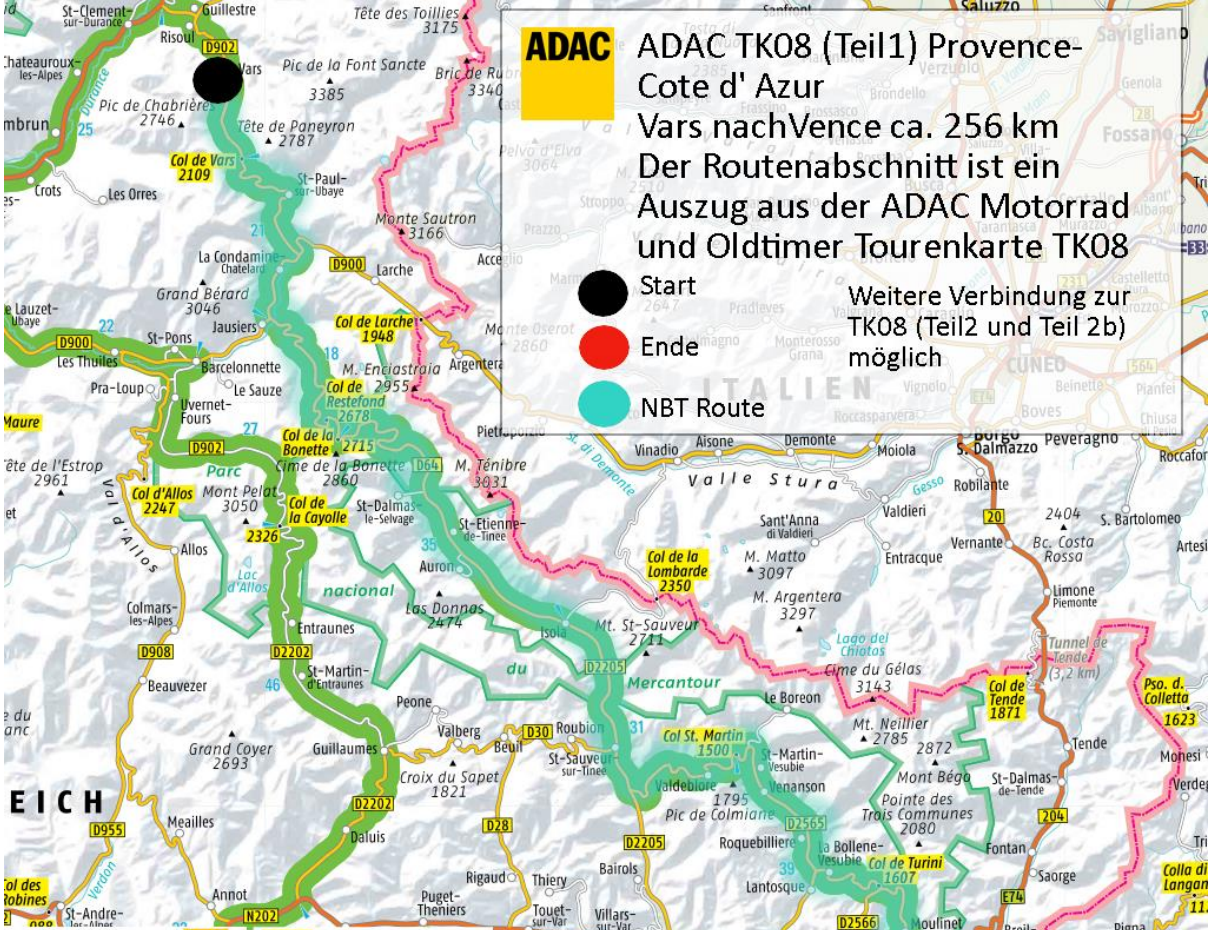

ADAC TK08 (Teil2) Provence-Cote d' Azur von Vence nach Digne-les-Bains ca. 194 km

Der Routenabschnitt ist ein Auszug aus der ADAC Motorrad und Oldtimer Tourenkarte TK08

Start

Ende

NBT Route

Weitere Verbindung zur TK08 (Teil3) möglich

ADAC

ADAC TK08 (Teil2b) Provence-Cote d' Azur

Vence - Barcelonnette ca. 210 km

Der Routenabschnitt ist ein Auszug aus der ADAC Motorrad und Oldtimer Tourenkarte TK08

- Start
- Ende
- NBT Route

Weitere Verbindung zur TK08&07 möglich

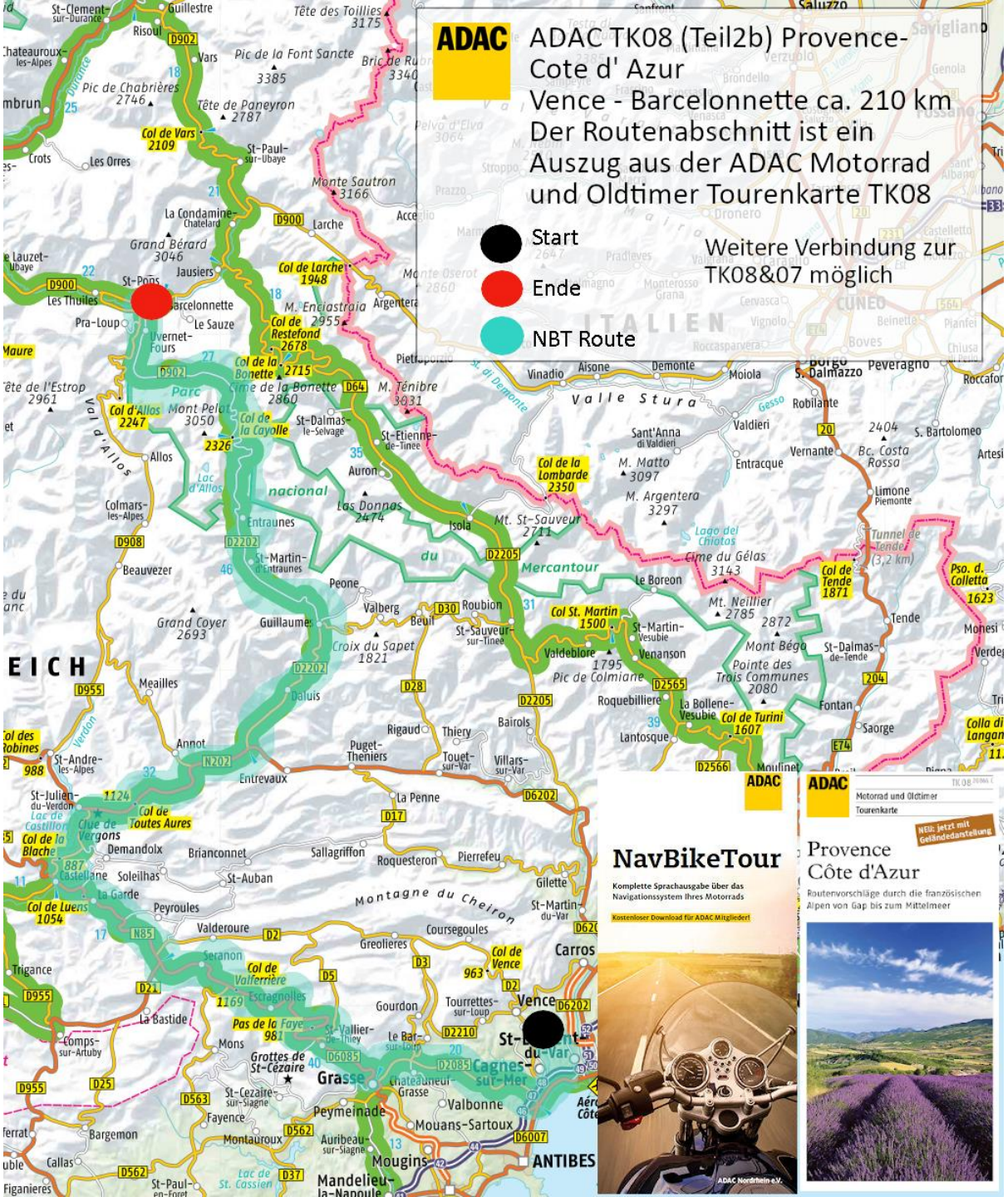
Barcelonnette
Vence
Grasse
Cagnes-sur-Mer
Mougins
ANTIBES
Carros
Col de Vars 2109
Col de Larche 1948
Col de Restefond 2678
Col de la Bonette 2715
Col d'Allos 2247
Col de la Cayolle 2326
Col de la Lombarde 2350
Col de Tende 1871
Col St. Martin 1500
Col de Turini 1607
Col de Toutes Aures
Col de la Blache
Col de Luens 1054
Col de Valferrière 1169
Col de Vence 963
Pas de la Faye 981
Grottes de St-Cézaire
Parc national du Mercantour
Lac d'Allos
Lac de Castillon
Lac de St. Cassien
Gorges du Verdon
Clue de Vergons
Montagne du Cheiron
Valle Stura
Tunnel de Tende (3,2 km)
Pso. d. Colletta 1623
Colla di Langan
Col des Robines 988
Col de Turini 1607
Pic de la Font Sancte 3385
Tête de Paneyron 2787
Pic de Chabrières 2746
Tête des Toillies 3175
Monte Sautron 3166
Grand Bérard 3046
M. Enciastraia 2955
M. Ténibre 3031
Mont Pelat 3050
Las Donnas 2474
Grand Coyer 2693
Croix du Sapet 1821
Mt. St-Sauveur 2711
Cime du Gélas 3143
M. Matto 3097
M. Argentera 3297
Mt. Neillier 2785
Mont Bégo 2872
Pic de Colmiane 1795
Pointe des Trois Communes 2080
Tête de l'Estrop 2961
M. Cimone 2404
Bc. Costa Rossa
Lago del Chiotas
Valdieri
Entracque
Vernante
Limone Piemonte
Tende
Saorge
Fontan
Sospel
Menton
Roquebillière
La Bollene-Vesubie
Lantosque
Valdeblore
Venanson
St-Martin-Vesubie
St-Dalmas-de-Tende
Sant'Anna di Valdieri
Robilante
Peveragno
Roccaforte
Moiola
Demonte
Aisone
Vinadio
Argentera
Pietraporzio
Isola
Auron
St-Etienne-de-Tinée
St-Dalmas-le-Selvage
Beuil
Roubion
St-Sauveur-sur-Tinée
Valberg
Peone
Guillaumes
Entraunes
St-Martin-d'Entraunes
Colmars-les-Alpes
Allos
Beauvezer
Meailles
Annot
Entrevaux
St-Andre-les-Alpes
St-Julien-du-Verdon
Demandolx
Brianconnet
Soleilhas
St-Auban
Sallagriffon
Roquesteron
Pierrefeu
Gilette
St-Martin-du-Var
Puget-Theniers
Rigaud
Thiery
Touet-sur-Var
Villars-sur-Var
Bairols
Daluis
La Penne
Peyroules
Valderoure
Coursegoules
Greolieres
Gourdon
Tourrettes-sur-Loup
Le Bar-sur-Loup
Seranon
Escragnolles
Mons
Comps-sur-Artuby
La Bastide
Trigance
Bargemon
Callas
Figanieres
St-Paul-en-Forêt
Mandelieu-la-Napoule
Mouans-Sartoux
Valbonne
Peymeinade
Auribeau-sur-Siagne
Montauroux
Fayence
St-Cezaire-sur-Siagne
Chateauneuf-Grasse
Le Boreon
Moulinet
Saliuzzo
Savigliano
Cuneo
Boves
Borgo S. Dalmazzo
Chateauroux-les-Alpes
St-Clement-sur-Durance
Guillestre
Risoul
Vars
Les Orres
Crots
St-Paul-sur-Ubaye
La Condamine-Chatelard
Larche
Jausiers
St-Pons
Les Thuiles
Pra-Loup
Le Sauze
Uvernet-Fours
Allos
Colmars-les-Alpes

ADAC
ADAC TK08 (Teil3) Provence - Cote d' Azur
Digne-les-Bains->Lioux ca. 193 km
Der Routenabschnitt ist ein Auszug aus der ADAC Motorrad und Oldtimer Tourenkarte TK08
Start
Ende
NBT Route
Weitere Verbindung zur TK08 (Teil 4, Teil 4b und Teil 5 möglich
Motorrad und Oldtimer Tourenkarte
NEU: jetzt mit Geländedarstellung
Provence Côte d'Azur
Routenvorschläge durch die französischen Alpen von Gap bis zum Mittelmeer
NavBikeTour
Komplette Sprachausgabe über das Navigationssystem Ihres Motorrads
Kostenloser Download für ADAC Mitglieder!
ADAC Nordrhein e.V.
FRANKREICH
Digne-les-Bains
Sisteron
Manosque
Apt
Gap
Col des Tempêtes 1829
Mont Ventoux 1911
Col de Macuègne
Montagne de Lure 1826
Gorges de la Nesque
Plateau de Valensole
Montagne du Luberon
Mourre Nègre 1125
Col du Labouret 1240
Col des Robines 988
Col de la Blache 887
Col de Luens 1054
Mt. Chiran 1905
Montagne du Cheval Blanc 2323
Tête de l'Estrop 2961
Les Monges 2115
Château de Champagne

ADAC
Motorrad und Oldtimer
Tourenkarte
NEU: jetzt mit Geländedarstellung
Provence
Côte d'Azur
Routenvorschläge durch die französischen Alpen von Gap bis zum Mittelmeer
ADAC
NavBikeTour
Komplette Sprachausgabe über das Navigationssystem Ihres Motorrads
Kostenloser Download für ADAC Mitglieder!
ADAC Nordrhein e.V.
ADAC
ADAC TK08 (Teil4) Provence - Cote d' Azur
Lioux->Lioux ca. 130 km
Der Routenabschnitt ist ein Auszug aus der ADAC Motorrad und Oldtimer Tourenkarte TK08
Start
Ende
NBT Route
Weitere Verbindung zur TK08 (Teil4b und Teil5 möglich
Orange
Carpentras
Sorgues
Le Pontet
Monteux
Sarrians
Courthézon
Châteauneuf-du-Pape
Bédarrides
Roquemaure
Sérignan-du-Comtat
Camaret-sur-Aigues
Gigondas
Vacqueyras
Jonquières
Violes
Sablet
Seguret
Crestet
Entrechaux
Malaucène
Mont Ventoux
Le Barroux
Bedoin
Caromb
Beaumes-de-Venise
Suzette
Mazan
Villes-sur-Auzon
Pernes-les-Fontaines
Velleron
Le Thor
L'Isle-sur-la-Sorgue
Fontaine-de-Vaucluse
Gordes
Kloster Senanque
Plateau de Vaucluse
la Nesque
Venasque
Col des Tempêtes
Col de Macuègne
Montbrun-les-Bains
Sault
Monieux
Mévouillon
Séderon
Les Omergues
Revest-du-Bion
St-Christol
Banon
Simiane-la-Rotonde
St-Saturnin-les-Apt
Rustrel
Revest-des-Brousses
St-Michel-l'Observatoire
Forcalquier
Mane
La Brillanne
Villeneuve
Oraison
Montagne de Lure
M. de Lure
Noyers-sur-Jabron
St-Vincent-sur-Jabron
Sisteron
Peipin
Châteauneuf-Val-St-Donat
Mallefougasse-Auges
St-Etienne-les-Orgues
Peyruis
Les Mées
Barret-sur-Méouge
Laragne-Montéglin
Le Poët
Orpierre
M. de la Clavelière
St-Auban-sur-l'Ouvèze
Mollans-sur-Ouvèze
Faucon
la-Romaine
Durance
Sorgue
Nesque
Calavon
Buëch
Sasse

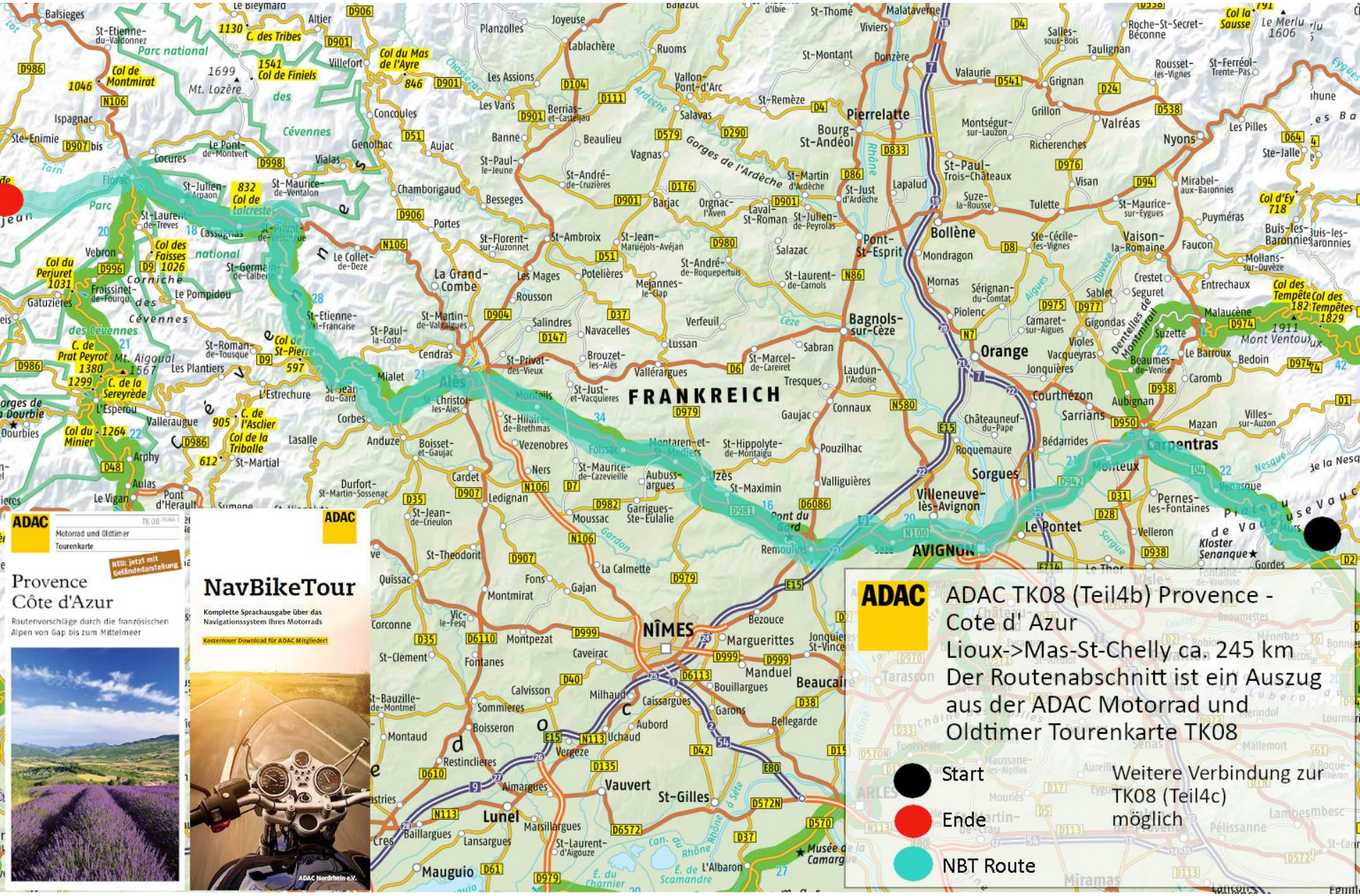
ADAC
Motorrad und Oldtimer
Tourenkarte
NEU: jetzt mit Geländedarstellung
Provence
Côte d'Azur
Routenvorschläge durch die französischen Alpen von Gap bis zum Mittelmeer
ADAC
NavBikeTour
Komplette Sprachausgabe über das Navigationssystem Ihres Motorrads
Kostenloser Download für ADAC Mitglieder!
ADAC Nordrhein e.V.
ADAC
ADAC TK08 (Teil4b) Provence - Cote d' Azur
Lioux->Mas-St-Chelly ca. 245 km
Der Routenabschnitt ist ein Auszug aus der ADAC Motorrad und Oldtimer Tourenkarte TK08
Start
Ende
NBT Route
Weitere Verbindung zur TK08 (Teil4c) möglich
FRANKREICH
NÎMES
AVIGNON
Pierrelatte
Bollène
Orange
Carpentras
Bagnols-sur-Cèze
Pont-St-Esprit
Villeneuve-lès-Avignon
Le Pontet
Sorgues
Courthézon
Alès
Lunel
Vauvert
St-Gilles
Beaucaire
Mauguio
Gorges de l'Ardèche
Parc national des Cévennes
Mt. Lozère
Mt. Aigoual
Pont du Gard

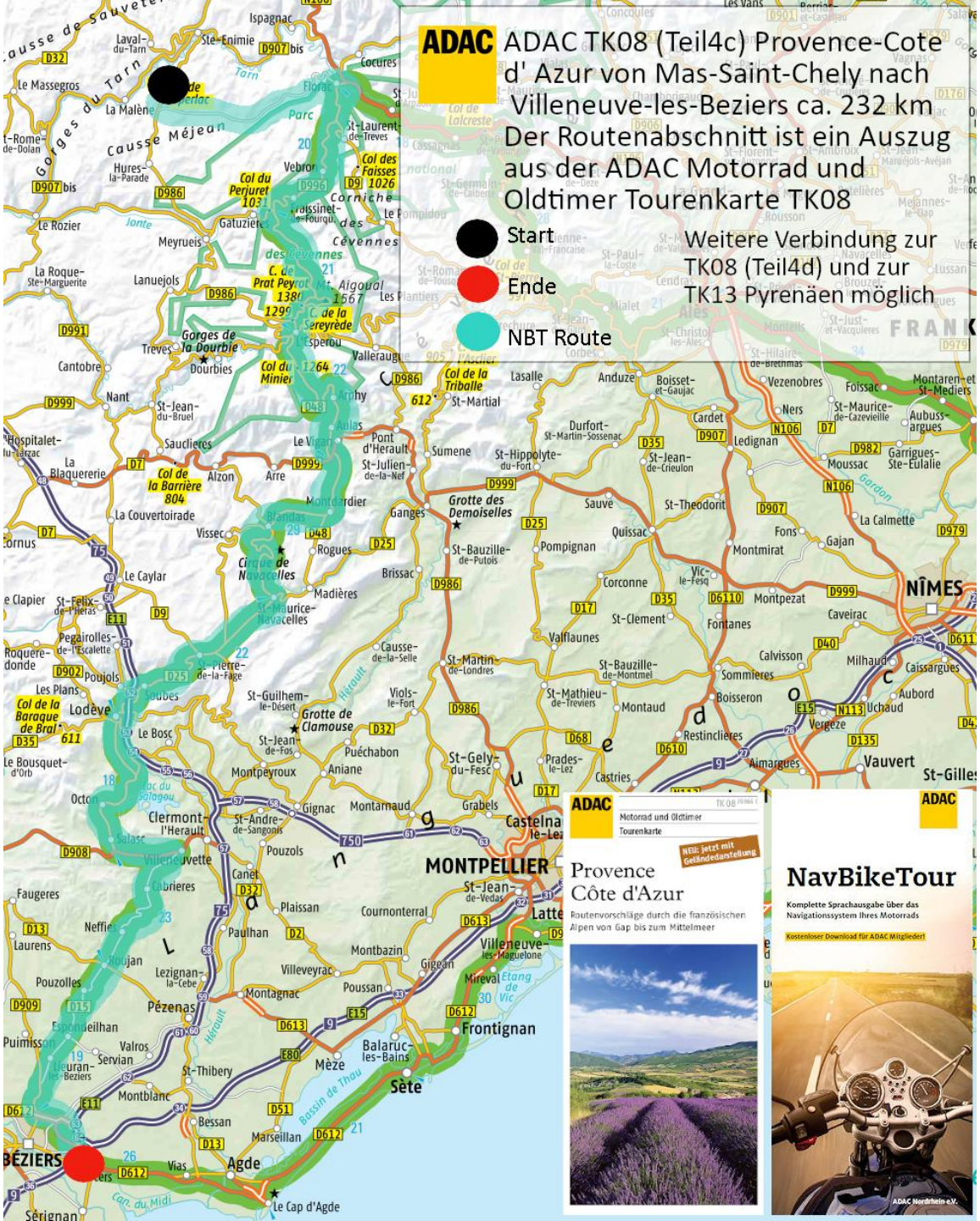
ADAC
ADAC TK08 (Teil4c) Provence-Cote d' Azur von Mas-Saint-Chely nach Villeneuve-les-Beziers ca. 232 km
Der Routenabschnitt ist ein Auszug aus der ADAC Motorrad und Oldtimer Tourenkarte TK08
Start
Ende
NBT Route
Weitere Verbindung zur TK08 (Teil4d) und zur TK13 Pyrenäen möglich
MONTPELLIER
NÎMES
BÉZIERS
Sète
Agde
Frontignan
Lodève
Clermont-l'Herault
Pézenas
Villeneuve-les-Maguelone
Vauvert
ADAC
Motorrad und Oldtimer Tourenkarte
NEU: jetzt mit Geländedarstellung
Provence Côte d'Azur
Routenvorschläge durch die französischen Alpen von Gap bis zum Mittelmeer
ADAC
NavBikeTour
Komplette Sprachausgabe über das Navigationssystem Ihres Motorrads
Kostenloser Download für ADAC Mitglieder!
ADAC Nordrhein e.V.

ADAC
NavBikeTour
Komplette Sprachausgabe über das Navigationssystem Ihres Motorrads
Kostenloser Download für ADAC Mitglieder!
ADAC Nordrhein e.V.
ADAC
Motorrad und Oldtimer
Tourenkarte
NEU: jetzt mit Geländedarstellung
Provence
Côte d'Azur
Routenvorschläge durch die französischen Alpen von Gap bis zum Mittelmeer
ADAC
ADAC TK08 (Teil4d) Provence-Cote d' Azur von Villeneuve-les-Beziers nach Lioux ca. 229 km
Der Routenabschnitt ist ein Auszug aus der ADAC Motorrad und Oldtimer Tourenkarte TK08
Start
Ende
NBT Route
Weitere Verbindung zur TK08 (Teil4, 4b) und (Teil5) möglich
Mittelmeer
Golfe du Lion
NÎMES
AVIGNON
MONTPELLIER
ARLES
Carpentras
Cavaillon
Apt
Beaucaire
Tarascon
Lunel
Sète
Agde
Pézenas
Le Cap d'Agde

ADAC TK08 (Teil5) Provence-Cote d' Azur

Lioux - Marseille ca. 174 km

Der Routenabschnitt ist ein Auszug aus der ADAC Motorrad und Oldtimer Tourenkarte TK08

- Start
- Ende
- NBT Route

Weitere Verbindung zur TK08 (Teil6) möglich

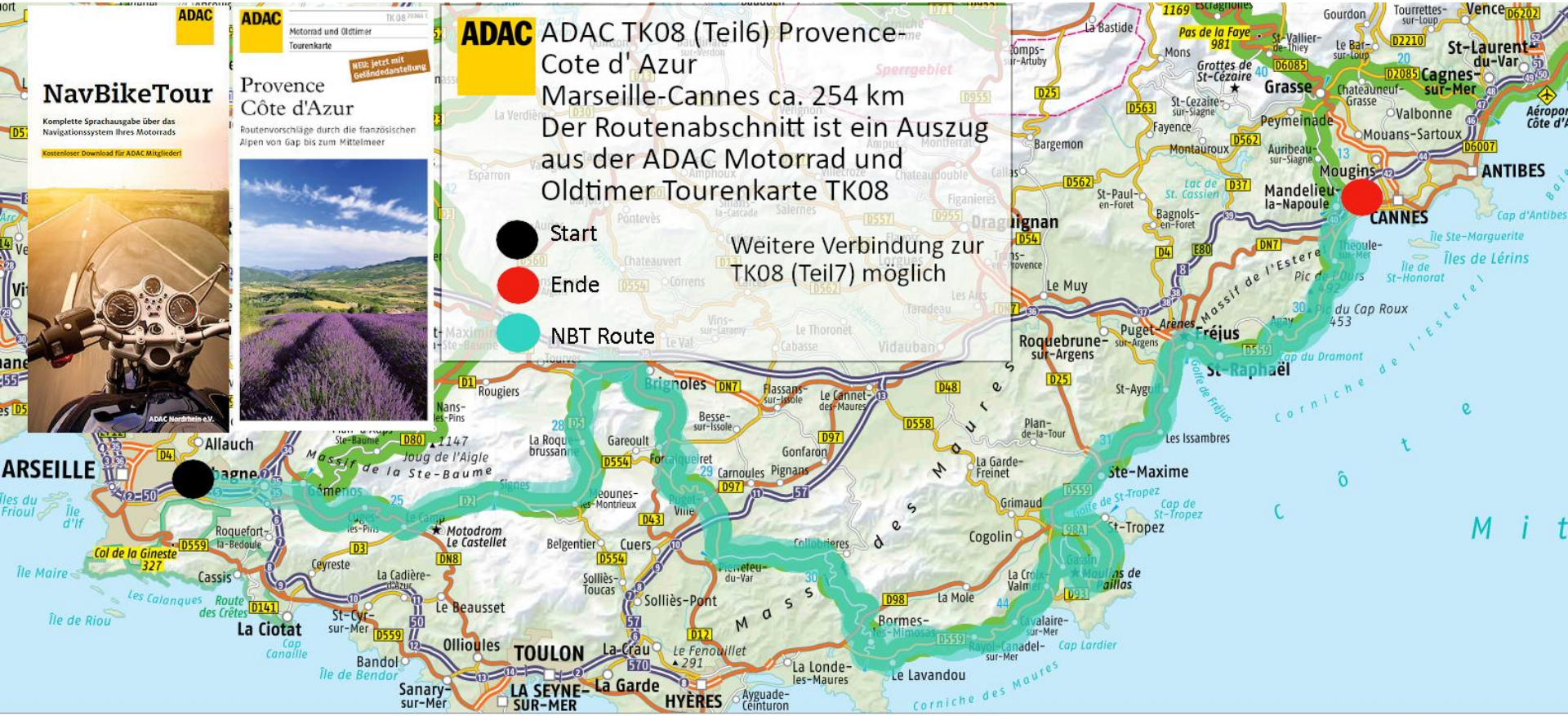
ADAC
NavBikeTour
Komplette Sprachausgabe über das Navigationssystem Ihres Motorrads
Kostenloser Download für ADAC Mitglieder!
ADAC Nordrhein e.V.
ADAC
Motorrad und Oldtimer
Tourenkarte
NEU: jetzt mit Geländedarstellung
Provence
Côte d'Azur
Routenvorschläge durch die französischen Alpen von Gap bis zum Mittelmeer
ADAC
ADAC TK08 (Teil6) Provence-Cote d' Azur
Marseille-Cannes ca. 254 km
Der Routenabschnitt ist ein Auszug aus der ADAC Motorrad und Oldtimer Tourenkarte TK08
Start
Ende
NBT Route
Weitere Verbindung zur TK08 (Teil7) möglich
MARSEILLE
Allauch
Massif de la Ste-Baume
Joug de l'Aigle
Col de la Gineste 327
Cassis
Les Calanques
Route des Crêtes
La Ciotat
Cap Canaille
Île de Bendor
Bandol
Sanary-sur-Mer
Ollioules
TOULON
LA SEYNE-SUR-MER
La Garde
HYÈRES
Le Beausset
Le Castellet
Cuers
Solliès-Pont
La Crau
Le Fenouillet
Le Lavandou
La Londe-les-Maures
Bormes-les-Mimosas
La Mole
Cogolin
Grimaud
St-Tropez
Ste-Maxime
Les Issambres
Fréjus
St-Raphaël
Roquebrune-sur-Argens
Le Muy
Le Cannet-des-Maures
Brignoles
Rougiers
Gonfaron
Pignans
Carnoules
Gareoult
Besse-sur-Issole
Flassans-sur-Issole
Plan-de-la-Tour
La Garde-Freinet
Mandelieu-la-Napoule
CANNES
Mougins
ANTIBES
Cagnes-sur-Mer
Grasse
Peymeinade
Mouans-Sartoux
Valbonne
Chateauneuf-Grasse
Bargemon
Montauroux
Fayence
St-Cezaire-sur-Siagne
Grottes de St-Cézaire
Pas de la Faye
St-Paul-en-Foret
Bagnols-en-Foret
Lac de St. Cassien
Le Bar-sur-Loup
Gourdon
Tourrettes-sur-Loup
Vence
St-Laurent-du-Var
Aéroport Côte d'A
Cap d'Antibes
Île Ste-Marguerite
Îles de Lérins
Île de St-Honorat
Massif de l'Esterel
Pic du Cap Roux
Cap du Dramont
Golfe de Fréjus
Corniche de l'Esterel
Corniche des Maures
Cap de St-Tropez
Golfe de St-Tropez
Cap Lardier
Îles du Frioul
Île d'If
Île Maire
Île de Riou
Massif des Maures
Côte

ADAC TK08 (Teil7) Provence-Cote d' Azur
Cannes-Barcelonnette ca. 202 km
Der Routenabschnitt ist ein Auszug aus der ADAC Motorrad und Oldtimer Tourenkarte TK08
Start
Ende
NBT Route
Weitere Verbindung zur TK08&07 möglich
FRANKREICH
ITALIEN
Parc national des Écrins
Parc nacional du Mercantour
Sperrgebiet
Gorges du Verdon
Corniche Sublime
Col de Vars 2109
Col de Restefond 2678
Col de la Bonette 2715
Col de la Cayolle 2326
Col d'Allos 2247
Col de Maure 1346
Col du Labouret 1240
Col de la Lombarde 2350
Col St. Martin 1500
Col de Tende 1871
Col de Turini 1607
Col des Robines 988
Col de Toutes Aures
Col de la Blache
Col de Luens 1054
Col de Valferrière 1169
Pas de la Faye 981
Barcelonnette
Grasse
Draguignan
Mandelieu-la-Napoule
CANNES
Mercantour
Valle Stura
Provence Côte d'Azur
Motorrad und Oldtimer Tourenkarte
NeU: jetzt mit Geländedarstellung
Routenvorschläge durch die französischen Alpen von Gap bis zum Mittelmeer
NavBikeTour
Komplette Sprachausgabe über das Navigationssystem Ihres Motorrads
Kostenloser Download für ADAC Mitglieder!
ADAC Nordrhein e.V.

Route des Grandes Alpes
Mt. Thabor 3178
Les Chalets de Leval
Col du Lautaret
Névache
Vallée de la Clarée
Le Monetier-les-Bains
Val-des-pres
Col de Montgen.
St-Chaffrey
Briançon
Ailefroide
Pelvoux
Vallouise
Villar-St-Pancrace
St-Martin-de-Queyrieres
L'Argentière-la-Bessee
Freissinieres
La Roche-de-Rame
Champcella
St-Crepin
Mont-Dauphin
Guillestre
Risoul
Chateauroux-les-Alpes
Embrun
Pic de Chabrières 2746
Col de Vars 2109
Chorges
Mt. Colombis 1734
Savines-le-Lac
Crots
Les Orres
Espinasses
La Breole
Breziers
St-Vincent-les-Forts
Turriers
Le Lauzet-Ubaye
Montclar
Selonnet
Seyne-les-Alpes
Col de Maure 1346
Les Monges 2115
Tête de l'Estrop 2961
Le Vernet
Col du Labouret
Col d'Allos 2247
Mont Pelat 3050
Col de la Cayolle 2326
St-Etienne-de-Tinee
St-Dalmas-le-Selvage
Grand Bérard 3046
St-Pons
Les Thuilles
Pra-Loup
Uvernet-Fours
Jausiers
Col d'Izoard 2360
Parc naturel régional du Queyras
Aiguilles
Abries
Ristolas
Le Grand Queyras 3114
Molines-en-Queyras
St-Véran
Col Agnel 2748
Pic du Béal Traversier 2912
Arvieux
Chateau-Queyras
Pic Froid 3302
Pic de la Font Sancte
Bric de Rubren
Tête des Toillies 3175
Pontechianale
Testa di Garitta Nuova 2385
Martiniana
Sanfront
Bardonecchia
Oulx
Colle di Sestriere 2035
Sestriere
Cesana Torinese
Pragelato
Fenestrelle
Parco Naturale Del Gran Bosco Di Salbertrand
Parco Naturale della Val Troncea
Parco Naturale M. Orsiera Orsiera-Rocciavrè
Valle dei Chisone
Valle Susa
Susa
Chiomonte
San Giorio
Villar Focchiardo
Bussoleno
Condove
Almese
Sant'Antonino
Avigliana
Giaveno
Bruino
Piossasco
Cumiana
Perosa Argentina
Pinasca
Villar Perosa
Perrero
Roure
Piscina
Pinerolo
Buriasco
Gran Truc 2366
Prali
Prarostino
San Secondo di Pinerolo
Macello
Garzigliana
Punta Cornour 2867
Luserna San Giovanni
Bricherasio
Villar Pellice
Bibiana
Cavour
Monte Frioland 2738
Bagnolo Piemonte
Barge
Mont Granero 3170
Crissolo
Paesana
Envie
Monte Viso 3841
Revello
Valle Stura
Sant'Anna di Valdieri
Valdieri
Dronero
Roccasparvera
Moiola
Demonte
Aisone
Vinadio
Pietraporzio
Sambuco
Argentera
Monte Oserot 2860
Col de Larche 1948
Brossasco
Venasca
Rossana
Brondello
Sampeyre
Cassino
Bus
Vigne
Cervasca
Vignolo
Ve
Ubaye
Durance
Pellice
Po
Lac de Serre-Ponçon
Lac de Castillon
Lac de Mallemoisson
Lac de Chaudanne
Lac de Lignin
Lac de Sainte-Croix
Lac de Quinson
Lac de Gréoux
Lac de Vallon-Pont-d'Arc
Lac de Saint-Cassien
Lac de Bimont
Lac de Bonnet
Lac de Carcès
Lac de Méounes
Lac de Dalmas
Lac de Fontcouverte
Lac de Bramefan
Lac de Bramefan
Lac de Bramefan