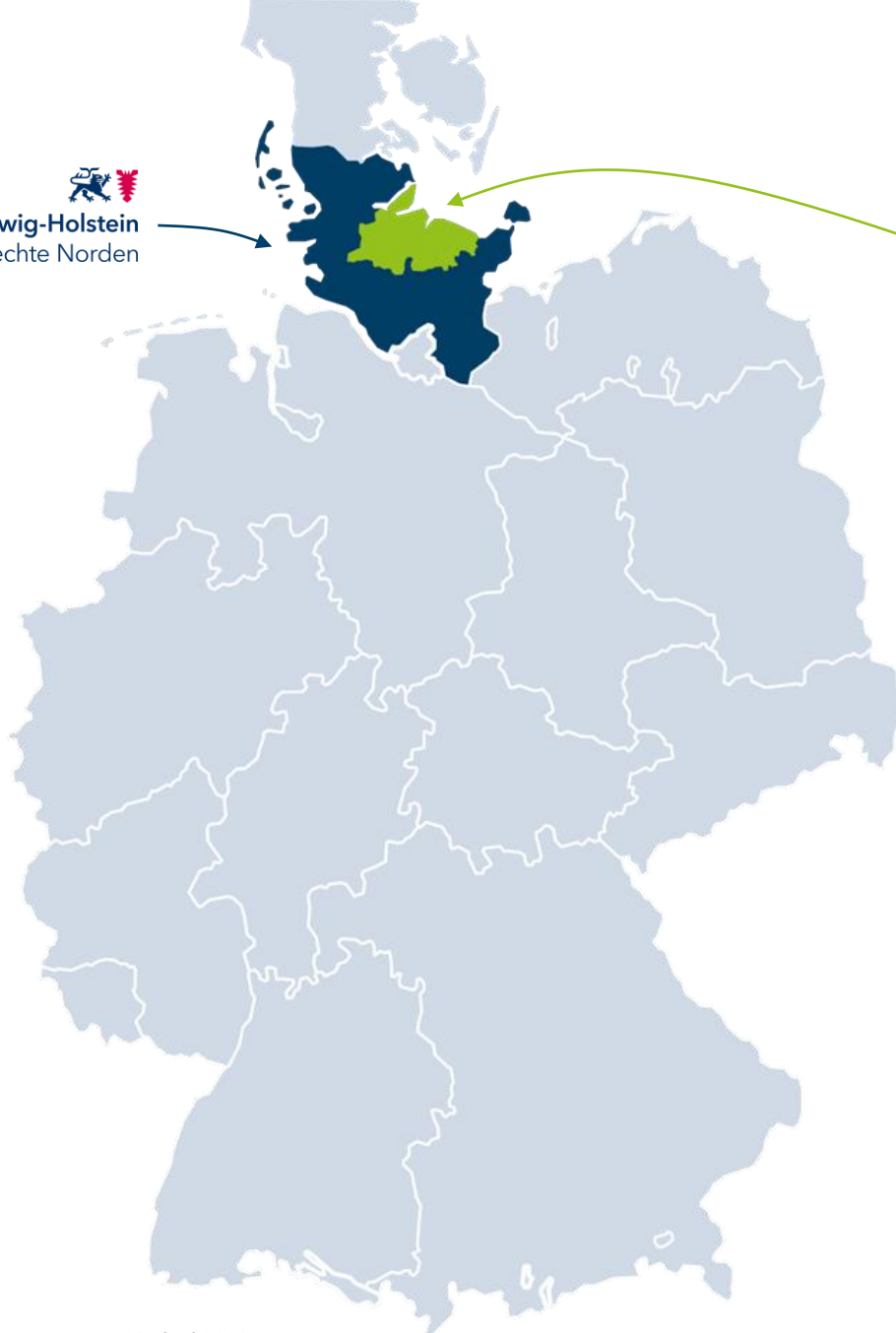




KielRegion


Schleswig-Holstein
Der echte Norden



KielRegion

650.800
Menschen

3.388 km²
Fläche

251
Städte und Gemeinden



Gliederung

1. Die Mobilitätsstationen für die KielRegion.
Ein partizipativer Prozess.
2. Der Modulkatalog.
Ein modulares System.
3. Die Mobility-Info-Steile.
Mikromobilität in Echtzeit.



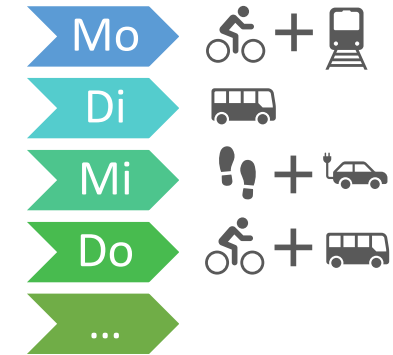
Was sind Mobilitätsstationen?

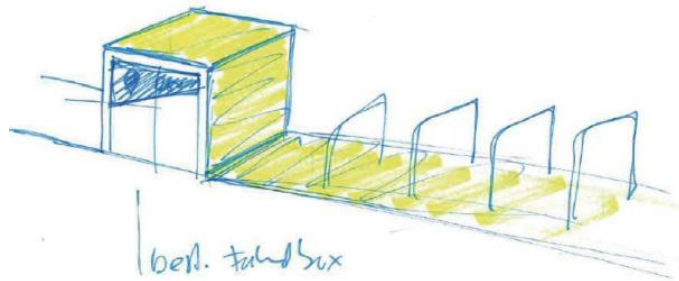
Mobilitätsstationen bündeln verschiedene Mobilitätsangebote und stellen diese gut sichtbar und leicht zugänglich zur Verfügung – mit optimalen Umsteigebeziehungen zwischen ÖPNV und anderen Angeboten.



Die Mobilitätsstationen für die KielRegion

- mobil. sind lokale Verknüpfungspunkte & Schnittstellen unterschiedlicher Mobilitätsangebote
- Neue Verknüpfungsqualität zur Förderung der Inter- und Multimodalität
- Etablierung neuer Mobilitätsangebote
- Gestaltung, Aufenthaltsfunktion, Information & Service





09/2017:
Gemeinsamer Gestaltungskatalog



03/2019: Beginn der Pilotphase

Sukzessiver Ausbau
des Netzwerkes an
Mobilitätsstationen

05/2017 :
Erster Workshop

05/2018:
Bau der ersten Prototypen

mobil.hamdorf

05/2020: Veröffentlichung des
Leitfadens





Aufbau und mögliche Bestandteile einer Mobilitätsstation

i Informationen vor Ort

- Stele
- Informationen zu Mobilitätsangeboten
- Stadtplan
- Digitale Fahrgastinformation
- Servicecenter
- Infopoint

+ Zusätzliche Angebote

- Ladepunkte für E-Fahrzeuge
- Fahrradbox & -abstellanlagen
- Fahrradreparaturstation
- Personenunterstand
- Parkplätze (Park & Ride)
- Taxistand

🔧 Services & Dienstleistungen

- Paketbox
- WLAN
- Fahrkartensystem
- Kiosk/Bäckerei
- Schließfächer
- Notrufsprechstelle

🚗 Mobilitätsangebote

- Bus- und Bahnhaltestellen
- Carsharing & Dorpsmobile
- Mitfahrbänke
- Bikesharing
- Bürgerbusse









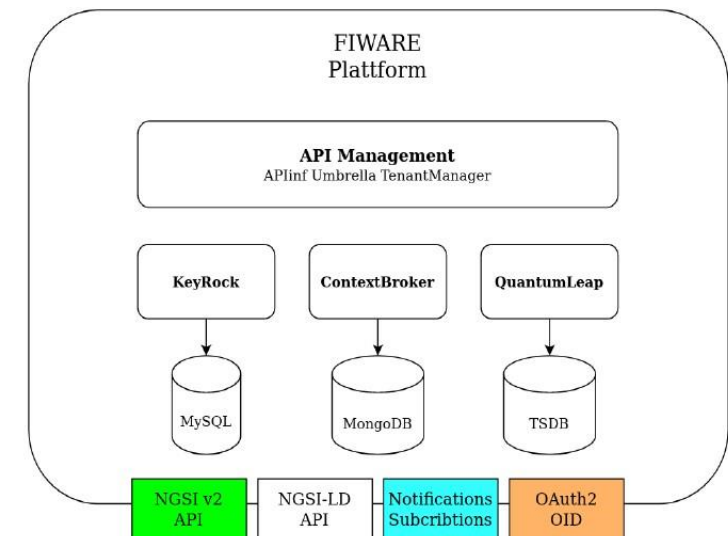


3. Das KielRegion Projekt DMI

Grundlage: Die Mobilitäts-Datenplattform für die KielRegion

- OpenSource Komponenten
- Überregionale Kooperation
- Offene Standards und einheitliche Schnittstellen
- Interoperabilität

Digitale Plattform: <https://mobility.kielregion.de/liveaccess>



3. Die Mobility-Info-Steile. Mikromobilität in Echtzeit.

Größenverhältnis

55 Zoll

Breite = 68,64 cm
Höhe = 122,02 cm

Auflösung: 1080 x 1920 Pixel

Größe = ca. 170 cm



KielRegion

20° C 10:22

Abfahrten hier vor Ort

ab	Entfernung
Osterstraße ⚡	10 m
4 Dreiecksplatz	sofort
12/13 Schauenburgerstraße <small>12 min Verspätung</small>	in 42 min <small>in-30-min</small>
4 Dreiecksplatz <small>23 min Verspätung</small>	11:23 <small>-11:00</small>
5 Immelmannstraße	11:59
4 Dreiecksplatz <small>7 min Verspätung</small>	12:43 <small>-12:36</small>

Haltestellen in der Nähe

ab	Entfernung
Hauptbahnhof ⚡	240 m
RE 7 Hamburg Dammtor	Gl. 3 in 55 min
ICE 23457 München Hbf	Gl. 12 11:38
RE 7 Hamburg Dammtor <small>4 min Verspätung</small>	Gl. 8 12:20 <small>-12:16</small>
IC 4351 Frankfurt (Oder) Hbf	Gl. 1 12:24
RE 7 Hamburg Dammtor <small>87 min Verspätung</small>	Gl. 14 15:29 <small>-14:02</small>

Umgebungskarte
Umkreis 300 m

- Mobilitätsstation
- Bikesharing-Station
- Carsharing-Station
- Mitfahrbank
- Taxistand
- Verfügbares Fahrrad
- Verfügbares Auto
- Verfügbare E-Roller
- Bushaltestelle
- Bahnhof
- Fähranleger

Ergänzende Mobilitätsangebote

Mobilitätsstation	Entfernung 12 m	Mehr Info	Nächstes Fahrrad	Entfernung 127 m	Mehr Info
Carsharing-Station	Entfernung 230 m	Mehr Info	Nächster E-Roller	Entfernung 89 m	Mehr Info
Bikesharing-Station	Entfernung 90 m	Mehr Info	Nächstes Auto	Entfernung 212 m	Mehr Info
Mitfahrbank	Entfernung 262 m	Mehr Info	Nächster Taxistand	Entfernung 87 m	Mehr Info

KielRegion Mobil auf jedem Smartphone mitnehmen
mobil.kielregion.de im Internet-Browser öffnen, oder den QR-Code rechts mit der Smartphone-Kamera scannen.



Hilfe

