

# Mittenmang Highlights im Norden

**Tourismuswettbewerb** im Norden 2023 inklusive ADAC Quiztour



**Auch mit dem Fahrrad  
ggf. ein tolles Vergnügen**



# Nicht fluchen, einfach die neue **ADAC Fahrrad- Pannenhilfe** rufen.

Jetzt **089 20 20 40 00** anrufen  
und Hilfe bekommen.



Für alle Fahrradtypen.

Für alle ADAC  
Mitglieder inklusive!

Gleich mehr erfahren auf [adac.de/fahrradpanne](https://adac.de/fahrradpanne)  
und beim nächsten Mal direkt ausprobieren!

**ADAC**

## **Liebe Teilnehmende unserer Tourismuswettbewerbe, liebe Clubfreunde,**

wir heißen Sie herzlich Willkommen zu unserem mittlerweile vierten gemeinsamen Tourismuswettbewerb des ADAC Hansa und des ADAC Schleswig-Holstein.

In den letzten drei Jahren haben Sie mit uns die Grenzregionen bereist, Küstenluft geschnuppert und die Sportwelt erkundet und wir hoffen, Sie hatten beim Befahren der Touren und beim Lösen der Suchaufgaben genau so viel Spaß, wie wir bei der Ausarbeitung.

In diesem Jahr heißt unser Schlagwort „Mittenmang“, typisch im norddeutschen Sprachgebrauch für Mittendrin. Es geht also in die Mitte, ins Herzstück eines Ortes, einer Stadt oder einer ganzen Region. Oft fällt der Bereich der Stadtmitte mit dem Gebiet des historischen Stadtkerns zusammen, wo Sehenswürdigkeiten wie Kirchen, historische Gebäude und andere Bau- und Kulturdenkmäler zu finden sind. Es sind die Highlights, die die jeweilige Region attraktiv machen, die man in sein touristisches Programm mit einbezieht, die fast jeder Reisende bereits durch Zeitschriften, Reiseleiter oder Fernsehen kennt und die er eigenständig erleben will. Genau hierhin möchten wir Sie auf unseren 5 Wettbewerben mitnehmen und unter dem Motto: „Mittenmang – Highlights im Norden“ die altbekannten Glanzstücke wieder in ein neues Licht rücken.

Unsere ADAC Quiztour in Hamburg führt Sie mitten durchs Zentrum der Hansestadt. Vom Wahrzeichen, der Elbphilharmonie, quer durch die Hafencity, bis hin zu Hamburgs bekanntester Kirche, dem Michel.

Unser zweiter digitaler Wettbewerb findet direkt in der Mitte Schleswig-Holsteins statt. Hier im historischen Rendsburg befinden sich einige touristische Wahrzeichen, wie die berühmte Schwebefähre, die eindrucksvolle Rendsburger Hochbrücke oder der altstädtische Schiffbrückenpatz.

Auf nach Schwerin heißt es in der dritten Quiztour. Ein ausgelassener Fußmarsch durch die wunderschöne, historische Altstadt, vom Schweriner Schloss über den Altstädtischen Markt bis hin zum Pfaffenteich.

Natürlich dürfen unsere zwei klassischen Wettbewerbe nicht fehlen. Nahtlos anschließend an die erste Quiztour, leitet Sie die diesjährige Hamburg-Tour vom Quartier Lohsepark zum Alten Elbtunnel, von dessen gegenüberliegender Seite man einen unvergesslichen Blick auf die Skyline der Stadt hat.

Die Schleswig-Holstein Tour beginnt in Uetersen, der Rosenstadt des Nordens und führt quer durchs Bundesland über Rendsburg, dem Austragungsort der zweiten Quiztour, bis hin nach Rimmels, einer kleinen „Perle“ am Nord-Ostsee-Kanal.

Wir wünschen Ihnen viel Spaß und Freude auf unseren neuen Touren und allzeit gute Fahrt.

Ralf Trimborn  
Vorstand für Tourismus und Reise  
ADAC Hansa e.V.

Katrin Telschow  
Vorstandsmitglied für Touristik  
ADAC Schleswig-Holstein e.V.

1. Vom 1. März bis zum 31. Oktober 2023 veranstalten der ADAC Hansa e.V. und der ADAC Schleswig-Holstein e.V. gemeinsam ihren Tourismuswettbewerb unter dem Leitmotiv „Mittenmang – Highlights im Norden“. Teilnahmeberechtigt ist jeder, der diese Ausschreibung anerkennt.

2. Der Wettbewerb besteht aus 5 Teilbereichen, mit jeweils 15 bis 20 Suchpunkten. Der Teilnehmer hat die Aufgabe, die Suchpunkte aufzusuchen und die Lösungen der hierzu gestellten Frage in die Wertungskarte oder in die Antwortfelder in der ADAC Quiztour App einzutragen. In welcher Reihenfolge die Ziele angefahren werden, ist dem Teilnehmer freigestellt.

3. Folgende Wertungspunkte werden vergeben

- Für jeden Besuch mit richtiger Beantwortung einer Frage gibt es **5 Punkte**
- Für jeden Besuch mit richtiger Beantwortung beider Fragen gibt es **10 Punkte**

Ausgenommen sind die Fragen der ADAC Quiztour App. Für jede richtig beantwortete Frage gibt es hier **5 oder 10 Punkte** (in der App gekennzeichnet).

Jeder Teilnehmer, der 150 Wertungspunkte nachweist, hat das Ziel des Gesamtwettbewerbs erreicht und erhält als Anerkennung für seine Leistung eine Plakette des ADAC Tourismuswettbewerbs für Hamburg und Schleswig-Holstein (bei Wertung mit Plakette).

In die Wertung gehen alle richtig beantworteten Fragen aus den 5 Teilbereichen mit ein.

Für die ADAC Quiztour gibt es wieder tolle Sachpreise für die ersten Plätze (Seite 7).

4. Die Wertungskarten müssen bis zum 31. Oktober 2023 den Veranstaltern vorliegen:

**ADAC Hansa e.V.**  
Marketing & Tourismus  
Amsinckstraße 41, 20097 Hamburg

**ADAC Schleswig-Holstein e.V.**  
Touristik  
Saarbrückenstraße 54, 24114 Kiel

5. Die Teilnehmergebühr beträgt:

Wertung mit Plakette	20 €
Wertung ohne Plakette	10 €

Bitte zahlen Sie die Gebühren bis spätestens 15. Oktober, mit dem Vermerk „Tourismuswettbewerb 2023“ auf folgendes Konto:


**ADAC Hansa e.V.**  
Hamburger Sparkasse  
IBAN DE 61 2005 0550 1213 1212 86  
BIC HASPDEHHXXX.

Die Teilnahme an der ADAC Quiztour, dem digitalen Teilbereich, ist kostenfrei!

7. Der Veranstalter behält sich etwaige Änderungen der Ausschreibung vor. Proteste gegen die Ausschreibung sind nicht zulässig. Ein Einspruchsverfahren gegen die Ausschreibung ist nicht vorgesehen. Verstöße gegen die Bestimmungen dieser Ausschreibung ziehen den Ausschluss aus der Wertung nach sich. Jeder Teilnehmer fährt auf eigene Gefahr. Der ADAC lehnt jede Haftung für Personen-, Sach- und Vermögensschäden ab, die vor, während oder nach der Veranstaltung auftreten.

**ADAC Hansa und ADAC Schleswig-Holstein**  
Hamburg und Kiel, im Januar 2023

Informationen zum Datenschutz finden Sie auf Seite 30.



➔ **Der Tourismuswettbewerb 2023 – eine Kombination aus Digital- und klassischem Wettbewerb:**

**Punkte sammeln in fünf Teilbereichen**

Teil 1: Highlights der Garnisonsstadt Rendsburg*	6
Teil 2: Von der Elphi bis zum Michel – die Highlights der Hansestadt*	7
Teil 3: Mittelpunkt Schlosspark – die Schönheit Schwerins erleben*	7
Teil 4: Mittenmang in Schleswig-Holstein	8
Teil 5: Hier schlägt das Herz der Stadt – Mittenmang in Hamburg	20

\* mit der ADAC Quiztour App

**Mitgliedergeschenk 2023**

# Mit dem Fahrrad unterwegs



**Exklusiv für ADAC Mitglieder.  
Wählen Sie eine Radtourenkarte aus Ihrer Region\***

**Ihr Mitgliedergeschenk erhalten Sie kostenfrei in allen ADAC Geschäftsstellen im Norden.**

[adac.de/vor-ort](https://adac.de/vor-ort)

\* regional unterschiedliche Karten verfügbar, solange der Vorrat reicht



## ADAC Quiztouren 2023

Unsere digitale Schnitzeljagd geht in eine neue Runde.



iPhone



Android

Einfach den QR-Code scannen und die App aufs Smartphone laden

Die kostenlosen Touren sind vom **1.3.2023 bis zum 31.10.2023 aktiv**. Wir empfehlen, die App vor Wettbewerbsantritt aufs Smartphone zu laden, da in manchen Bereichen die Netzqualität hierfür nicht ausreichend sein kann. Sollten Sie die App bereits heruntergeladen haben, so brauchen Sie lediglich ein Update zu machen, um die neuen Touren hinzuzufügen.



### Teil 1: Highlights der Garnisonsstadt Rendsburg

Finden Sie auf unserem Spaziergang blaublütige Straßennamen rund um den Paradeplatz, prächtige und altertümliche Gebäude und wunderschöne Ecken in der Rendsburger Innenstadt. Zwei weitere, beeindruckende Stationen sind am Nord-Ostsee-Kanal, nur wenige Autominuten entfernt: Der Fußgängertunnel unter dem Nord-Ostsee-Kanal und die Schiffsbegrüßungsanlage unterhalb der Schwebefähre. Es empfiehlt sich, bei der ca. 4,7 km langen Tour, die Strecke von Station 10 zu Station 11 per Auto zurückzulegen. Der Rest bietet sich wunderbar zu Fuß an.





## Teil 2: Von der Elphi bis zum Michel – die Highlights der Hansestadt

Vom „neuen“ Wahrzeichen der Hansestadt, der Elbphilharmonie, geht es quer durch die Hamburger Speicherstadt, dem weltweit größten historischen Lagerhauskomplex, bis hin zur St. Michaelis Kirche, der bedeutendsten Barockkirche Norddeutschlands.

Die ca. 3,5 km lange Tour ist als Fuß- oder Fahrradtour konzipiert und bietet zahlreiche Möglichkeiten für Zwischenstopps und Erholungspausen.

## Teil 3: Mittelpunkt Schlosspark – die Schönheit Schwerins erleben

Vom Schweriner Schlosspark aus startet die Tour in Richtung Pfaffenteich. Einmal quer durch die wunderschöne, historische Altstadt, mit ihren engen Gassen und zahlreichen Fachwerkgebäuden. Vorbei an Denkmälern, Skulpturen und Kirchen – ein Highlight für Jedermann!

Lassen Sie das Auto stehen und folgen Sie der ca. 3 km langen Tour zu Fuß oder mit dem Fahrrad.



## Auf die Gewinner warten wieder super Sachpreise:


- Zwei Tankgutscheine im Wert von jeweils 100 €
- Drei Picknickkörbe für 2 Personen im Wert von jeweils 50 €
- Fünf Überraschungspakete für die nächste Fahrradtour

Die Gewinner werden nach Ablauf des Wettbewerbs schriftlich informiert.

## Teil 4: Mittenmang in Schleswig-Holstein



In diesem Jahr möchten wir Sie einmal weg von den Küsten Schleswig-Holsteins, hin ins Landesinnere führen – denn auch hier hat Schleswig-Holstein unzählige bekannte, aber auch weniger bekannte Kleinode zu bieten, die durchaus einen Besuch und einen zweiten Blick wert sind. Viel Spaß „mittenmang“.







**Uetersen**, auch bekannt als „Rosenstadt“ oder auch „Chorstadt des Nordens“, liegt in zentraler Lage im Kreis Pinneberg an der Pinnau. Als besonderes Merkmal der Stadt gilt das Rosarium, Norddeutschlands größter Rosengarten, der im Mittelpunkt der deutschen Rosenzucht steht. Inmitten der prachtvollen Rosen, im romantischen Rosarium, haben sich schon viele Brautpaare das „Ja-Wort“ gegeben.

Nicht nur Romantik, sondern auch geschmacklich hat Uetersen einiges zu bieten, denn jedes Jahr feiert Uetersen jährlich das kleine, aber feine Weinfest in der Wassermühlenstraße zwischen dem Rathaus und Rosarium unter den großen Linden. Tausende von Besuchern statten dem Weinfest traditionell einen Besuch ab. Gönnen auch Sie sich eine Gelegenheit zum Verweilen, zur Weinprobe oder genießen die weinselige Atmosphäre.

**a Ernst Ladewig Meyn war Vater der ... ?**

**b (Tafel „Wildrosen“) Die Wildlinge werden bis zur Aufpflanzung im Frühjahr im Kühlraum oder ... überwintert?**





**Brande-Hörnerkirchen** liegt etwa acht Kilometer nördlich von Barmstedt. Der Blickfang des Dorfes ist die oktagonale Kirche aus dem Jahre 1752. Baumeister des barocken Zentralbaus war der Architekt Cay Dose. Nach einem schweren Brand 1934 wurde die Kirche vereinfacht wieder aufgebaut. Das Gotteshaus besitzt ein achteckiges Mansardendach und ist mit einer Glocke versehen mit einem Glockenstuhl von 1781. Es gibt ein vielfältiges Turn- und Sportangebot. Veranstaltungsorte sind die moderne Mehrzweckhalle und der Sportplatz, die Tennisanlagen und die Kegelbahn. Für Jugendliche sind neue, attraktive Jugendräume geschaffen worden. Für ältere Mitbürger werden nicht nur Nachmittage mit Kaffee und Kuchen organisiert, sondern außerdem betreute Reisen innerhalb Deutschlands und in das benachbarte Ausland.

Verschiedene Vereine laden zum Mitmachen ein, darunter die Freiwillige Feuerwehr der Gemeinden Brande-Hörnerkirchen und Osterhorn. Drei Gaststätten, eine davon im Ortsteil Bokelsees, komplettieren das Freizeitangebot. Zudem findet dort seit 2006, jährlich das mittelalterliche Open-Air-Festival „Hörnerfest“ statt.

**a Welche Jahreszahl steht am Glockenstuhl?**

**b Auf der linken Glocke steht „Kriegesturm ... ?“ (Nur die zweite Zeile)**

**Hohenlockstedt** ist ein liebenswerter Ort mitten im grünen Binnenland Schleswig-Holsteins. Früher hieß die Gemeinde „Lockstedter Lager“ – die ehemalige, wiederaufgebaute Lageruhr des Lockstedter Lagers schmückt das Zentrum des Dorfes. Besonders sehenswert ist der Wasserturm mit Warnballon. Es lohnt sich, den Turm zu besuchen und von oben den wunderbaren Blick aus ca. 18 m Höhe über die schöne Geestlandschaft rund um Hohenlockstedt zu genießen. Anliegend befindet sich das Heimatmuseum (kostenfreier Eintritt). Wer gerne auf dem Fahrrad Entdeckungstouren unternimmt, findet in und um Hohenlockstedt 20 verschiedene schöne Radtouren. Da wäre beispielsweise das ehemalige Atomwaffenlager, der Breitenburger Kanal, der Aussichtsplatz Kreidegruppen, der Lohmühlener See und vieles mehr.

**Heiligenstedten** befindet sich westlich von Itzehoe und liegt an der Stör. Der Ursprung der Heiligenstedtener Klappbrücke lag darin, dass die Heiligenstedtener Südbewohner, die Hodorfer und Heiligenstedtenerkamper einfacher zum Gottesdienst in die schöne St. Marienkirche gelangen konnten. Später kam der Handel von Waren dazu, weshalb der Steg durch eine Brücke ersetzt wurde. Mit seiner maritimen Klappbrücke, der ländlichen Kirche, der Stör und dem Deich versprüht das kleine feine Dorf echte Nord-Stimmung. Ein fabelhafter Sonnenuntergang lässt sich auf der „Aussichtsplattform an der Stör“ beobachten. Für alle Angelfreunde gibt es einen Angelsee im Ort. Ein kleines Herrenhaus/Schloss befindet sich ebenfalls im Ort, welches noch auf einen Besitzer wartet. Aktuell steht dieses nostalgische Schloss leer. Jedoch ist es auch aus der Ferne ein echter Hingucker.

Suchaufgabe **3** **Hohenlockstedt (Lageruhr)**



**a** *Wie hieß die Straße ursprünglich an der diese Uhr steht?*

**b** *Welche Funktion hat das Holzhäuschen (rechts im Bild)?*

Suchaufgabe **4** **Heiligenstedten (Klappbrücke)**



**a** *Was wurde 1777 gebaut?*

**b** *Was ist für eine Benutzung der Brücke für ein Fahrrad zu entrichten?*

**Grünental** in Beldorf liegt direkt am Nord-Ostsee-Kanal. Dort befindet sich das Denkmal, welches einst der Kopf der alten Hochbrücke war. Die Grünentaler Hochbrücke ist eine kombinierte Eisenbahn- und Straßenbrücke. Das Bauwerk überspannt den Nord-Ostsee-Kanal und ist Teil der Bahnstrecke Neumünster– Heide sowie der Landesstraße. Leidenschaftliche Spaziergänger und Wanderer haben hier die Möglichkeit, direkt neben dem

Nord-Ostsee-Kanal zu laufen und vorbeifahrende Schiffe aus allen Ländern aus der Nähe zu betrachten. Nebenan befindet sich der Ort Albersdorf, der mit seinem interessanten Steinzeitpark Dithmarschen und dem FFH-Gebiet Gieselalutal ebenfalls einen Besuch wert ist.

Schon gewusst? Der ADAC Motorclub Albersdorf e.V. bietet regelmäßig Moto-cross-Trainings an.

Suchaufgabe **5** **Grünental (Beldorf) Hochbrücke (erreichbar über den nördlichen Parkplatz ca. 700 m Fußweg)**



Suchaufgabe **6** **Grünental (Parkplatz am Ende der Kanalstraße) (Hinweistafel)**



**a** *Als was entstand der Hafen Hohehörn zunächst?*

**b** *Wie sind die historischen Grenzsteine für Süderdithmarschen markiert?*

**a** *Wie heißt der Wanderweg 3?*

**b** *Welcher Ort ist auf Bild 5 1,5 km entfernt?*



Ebenso sehenswert ist der **Fähranleger Fischerhütte**. Dieser befindet sich 4,4 km von der Hochbrücke in Grünental. Die Fähre ist eine von vierzehn Fähren, die kostenlos zwischen den beiden Kanalufern pendelt. Sie transportiert Autos, Fahrräder und Fußgänger zwischen den beiden Kanalufern und verkehrt täglich von 6 bis 22 Uhr. Vor Ort gibt es die Service-Station Fischerhütte sowie eine Schutzhütte. Einmal kostenlos über den Kanal fahren, die frische Nord-Ostsee-Luft ins Gesicht pusten lassen, wandern durch das schöne Gieselautal und im Anschluss ein leckeres Fischbrötchen bei der Service-Station Fischerhütte - was möchte man me(e)r?! Willkommen im Norden!

Schon gewusst? Kaiser Wilhelm I. sicherte zur Eröffnung des Nord-Ostsee-Kanals 1895 zu, dass die Benutzung der Fähren kostenlos sein soll. Diese kaiserliche Verordnung hat bis heute Gültigkeit - daher können alle Fähren auf dem Nord-Ostsee-Kanal kostenlos genutzt werden!

**a Welchen max. Tiefgang hatte die Kettenfähre?**

**b Wie weit ist es mit dem Fahrrad nach Rendsburg?**

**Haale** ist ein landwirtschaftlich geprägtes Streudorf im Kreis Rendsburg-Eckernförde am Südufer des Nord- Ostsee-Kanals und befindet sich zwischen den Kanalfähren Oldenbüttel und Breiholz. Auch hier bieten sich schöne Spazier- und Wanderwege am Kanal an. In Haale befindet sich „Unser Laden“, ein kleiner feiner Dorfsupermarkt, wo eine recht große Auswahl an frischen Produkten zu finden ist.

Wer gerne mal etwas Ausgefallenes machen möchte, kann in Haale beim „Bogentreff“ traditionelles Bogenschießen lernen.

Die Stadt **Rendsburg** liegt in der Mitte Schleswig-Holsteins am Nord-Ostsee-Kanal und am historischen Ochsenweg. Sie verbindet die beiden Landesteile Schleswig und Holstein. In Rendsburg gibt es viel zu sehen: wunderschöne Architektur, eine historische Altstadt, gemütliche Cafés und Restaurants, interessante Museen, Kunst, und maritimen Flair. Eine Besonderheit in Rendsburg ist die Schwebefähre. Ja, Sie haben richtig gelesen. Die Schwebefähre ist ein Highlight der Stadt. Wer in Rendsburg zu Besuch ist, kommt nicht umhin, mindestens einmal übers Wasser zu schweben. Wer danach noch mehr in den Norden eintauchen möchte, kann entlang des Kanals in verschiedenen Restaurants ein leckeres Fischbrötchen essen, das Schiffahrtsmuseum besuchen oder sich ein Kanu mieten und über die Eider fahren.

Suchaufgabe **8** **Haale (Gedenkstein, Ortseingang aus Richtung Lütjenwestedt kommend)**



**a** *Welchem Ereignis ist dieser Stein gewidmet?*

**b** *Welche Partnerschaft ist benannt?*

Suchaufgabe **9** **Rendsburg Schwebefähre (südliches Kanalufer)**



**a** *Womit wurde diese Fähre ursprünglich angetrieben?*

**b** *Welcher Ort ist mit dem Fahrrad in 17,3 km zu erreichen?*



**Emkendorf** liegt etwa 13 Kilometer süd-östlich von Rendsburg im Naturpark Westensee. Um Emkendorf herum befinden sich so einige Gewässer: der Hasensee, der Vollstedter See, der Kulkensee und der Dörpsee und so einige Angelseen und Fischteiche. Optimal für alle Angler und Naturliebhaber.

Ein Hingucker ist das Gut Emkendorf. Hinter den Toren des Gutes verbirgt sich wahre Geschichte und historische Architektur. Auf dem Gut gibt es immer was zu erleben, viele verschiedene Veranstaltungen finden auf dem Hof statt, so zum Beispiel auch im letzten Jahr das interaktive Krimi-Spiel, der Holsteiner Herbst- und Adventsmarkt, Vorträge und Konzerte u.v.m.. Wer möchte, kann auch an exklusiven Führungen im Herrenhaus teilnehmen. Das war aber noch nicht alles, denn auf

dem romantisch-märchenhaftem Gut können auch Hochzeitsevents stattfinden. Wem das Landleben und die Atmosphäre gefällt kann auch wenige Kilometer weiter beim Gut Bossee vorbeischaun. Dort finden Sie einen rustikalen Hofladen mit einer Auswahl an verschiedenem Wildfleisch, Marmelade, Saucen, spezielle Gewürzsalze sowie Geweihe und Feldsteine für den Garten. Auch hier auf dem Gut Bossee finden regelmäßig verschiedene Veranstaltungen statt

**a Auf dem Rasen vor dem Herrenhaus stehen 4 Wasserspeier in Form eines ... ?**

**b Welchen Weg sollen Besucher benutzen?**



**Nortorf** ist der geografische Mittelpunkt Schleswig-Holsteins. Der Mittelpunkt ist ausgeschildert, liegt an der Straße zwischen Nortorf und Brammer und kann bequem zu Fuß oder mit dem Fahrrad erreicht werden.

Nebenan befindet sich der Borgdorfer See mit einem anliegenden Campingplatz und einer Badestelle. Sehenswert ist auch der Skulpturenpark Nortorf, in dem man gemütlich spazieren gehen – und die Skulpturen bewundern kann.

Historisch bedeutsam ist auch die Evangelisch-Luth. Kirche St. Martin. In der Kugel unter dem Wetterhahn auf dem 52 Meter hohen Kirchturm befindet sich eine Zeitkapsel mit zeitgeschichtlichen Dokumenten aus Nortorf. Die Dokumente wurden in den letzten Jahren ergänzt, wenn die Kugel wegen Blitzeinschlägen, Sturm oder Reparaturen ihren Platz verließ. Dies geschah zuletzt 1973.

**a Welche Jahreszahl steht am Turm?**

**b Was wird mit 31,96 m angegeben?**



„Dat ole Hus“ – Heimatmuseum und Museumscafé in **Aukrug-Bünzen** gibt Einblick in die bäuerliche Wohnkultur der Region des 18. Jahrhunderts. Wer „Dat ole Hus“ besucht, den erwartet eine Zeitreise durch ein längst vergangenes Jahrhundert und wer Lust hat, kann sich leckere Waffeln, wie vor 150 Jahren auf offenem Feuer gebacken, auf der Zunge zergehen lassen. Nur wenige Minuten entfernt befindet sich die gut erhaltene Bünzer Wassermühle. Sie ist nicht mehr im Betrieb aber dennoch ein echter Hingucker. Wer dann schon in der Nähe ist, sollte unbedingt auch einmal den Boxberg in Aukrug-Waldhütten besuchen. Wunderschöne Wanderwege, Aussichten und Wälder werden Sie dort erwarten.

**Tipp:** Genießen Sie mit einem fabelhaften Panoramablick den Sonnenuntergang vom Boxberg aus.

**a** Die alte Stube wurde vor ca. 250 Jahren von wem bewohnt?

**b** (Tafel am Parkplatz) Welches Gebäude kann nicht mehr besichtigt werden?



**Hohenwestedt** ist Zentrum des südlichen Raumes des Kreises Rendsburg-Eckernförde. Um Hohenwestedt herum liegen viele abenteuerliche Wanderwege – zum Beispiel entlang der Falkenburger Teiche. Geschmückt wird Hohenwestedt mit der evangelisch-lutherische Peter-Pauls-Kirche – eine klassizistische Kirche, 1769/70 im Zentrum des Ortes erbaut, nachdem die frühere Kirche dort bis auf die Grundmauern abgebrannt war. Hier finden regelmäßig kleine Konzerte statt

und besonders die Weihnachtskonzerte bringen einen in die magische Weihnachtsstimmung. Gemütlich geht's auch weiter; im Ort finden Sie Cafés/Bäckereien und Restaurants und ein ganz besonders beliebtes Restaurant ist das Hotel & Restaurant „Landhaus“. Das Landhaus lädt ein zum Speisen, Übernachten und Feiern.

Schon gewusst? Jedes Jahr findet in Hohenwestedt das große und beliebte mittelalter Festival „Spectaculum“ statt.

Suchaufgabe **13** Hohenwestedt



Suchaufgabe **14** Hohenwestedt



**a** Am hinteren Ende vor der Peter-Pauls-Kirche stehen 3 ...

**b** Schräg gegenüber war mal das ... ?

**a** Wie heißt der Park hinter der Kirche?

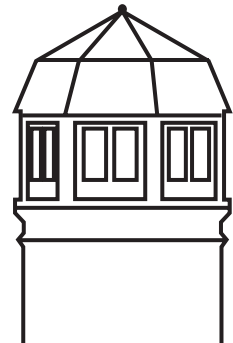
**b** Unweit der Kirche steht eine Skulptur mit Brunnen. Wie heißt sie?



**Rimmels** liegt etwa 26 km westlich von Neumünster und 20 km südlich von Rendsburg, mitten in Schleswig-Holstein am westlichen Rand des Naturpark Aukrug in der Nähe des Boxberges. Rimmels ist ein kleines, feines Dorf, wunderbar gelegen an Wander- und Fahrradwegen und ganz in der Nähe des Nord-Ostsee-Kanals. Der wohl beliebteste Wanderweg ist die Route zum Mammutbaum bei Nienborstel. Das Wahrzeichen des Ortes ist der 1913 erbaute Wasserturm. Er ist bescheidene 11 Meter hoch und dient der Wasserversorgung des Ortes, die durch die Gemeinde selbst organisiert wurde. Sie finden den Wasserturm auch in dem Wappen Rimmels wieder.

Wer Lust auf ein Bier oder Kaffee und Kuchen unter gemüthlicher Atmosphäre am Nord-Ostsee-Kanal hat, findet es im Biergarten „Brehölzer Fähr Kombüse“.

Dieses bietet nicht nur leckeres Essen und Getränke, sondern auch eine tolle Aussicht auf vorbeifahrende Schiffe und richtige Biergarten-Atmosphäre.



**a** *Dieses Gebäude steht an der Ecke Meland/Hauptstraße. Welches ältere Gebäude steht gegenüber?*

**b** *Wie viele Fenster hat das gesuchte Gebäude im oberen Ring?*

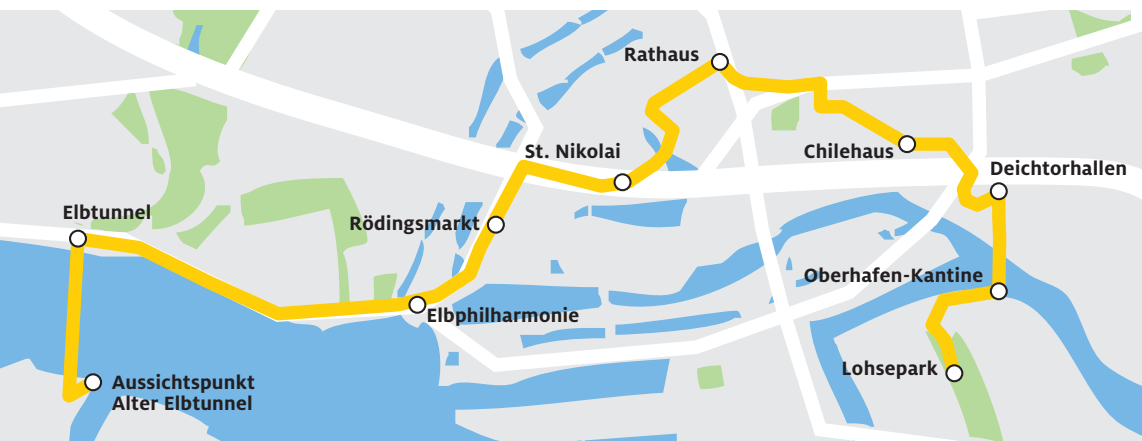
## Teil 5:

# Hier schlägt das Herz der Stadt – Hamburg Mittenmang



Über die HafenCity, dem aktuell größtem innerstädtischen Stadtentwicklungsprojekt Europas geht es in die Hamburger Innenstadt und zu den Landungsbrücken. Ob zu Fuß, mit dem Fahrrad oder der U-Bahn, vorbei an Baustellen, die von Kränen überragt werden, Grünanlagen, neu entstehenden Wohnvierteln, urigen Gaststätten, ehrwürdigen Kontorhäusern und maritimen Flair, erlebt man Kontraste, wie sie vielfältiger nicht sein können.

Anreise mit öffentlichen Verkehrsmitteln: mit Hamburgs neuester U-Bahn-Linie, der U4 erschließt sich die Hafencity (Haltestelle HafenCity Universität), mit dem Fahrrad: das öffentliche Fahrradverleihsystem StadtRad/[www.stadtrad.hamburg.de](http://www.stadtrad.hamburg.de) verfügt über viele Stationen in der HafenCity und Innenstadt, diese können über die StadtRad-App ausgeliehen werden. Eine Übersicht der öffentlichen Verkehrsmittel bietet der ADAC Tourset Titel „Mobil in Hamburg“.



## Suchaufgabe 1 Lohsepark



Eingesäumt von Bürohäusern, Wohnblocks, Gleisanlagen und Baakenhafen liegt der Lohsepark, unser Ausgangspunkt. Von der Hafencity Universität bis zum Spiegelverlagshaus ist er eine grüne Verbindung, ideal für Fußgänger und Radfahrer in die Innenstadt. Hier findet sich auch eine Fahrradmietstation. Der Park ist aber auch ein Ruhepol. Es gibt Wiesen zum Picknicken und zahlreiche Spielflächen, bei deren Gestaltung die Kinder aus der Nachbarschaft mitwirken konnten. Etwas ganz Besonderes sind die Apfel- und Kirschbäume, deren Früchte jeder ernten darf.

**a Über wie viele Bäume sind laut Infotafel im Lohsepark angepflanzt?**

.....

**b Der Bauingenieur und Namensgeber des Parks, Hermann Lohse, konstruierte welches bekannte Hamburger Bauwerk?**

## Suchaufgabe 2 Lohsepark



Der Lohsepark ist aber auch ein Ort des Gedenkens. Der Gedenkort „denk.mal Hannoverscher Bahnhof“ erinnert an die Deportation von Juden, Sinti und Roma in die nationalsozialistischen Vernichtungslager in Osteuropa zwischen 1940 und 1945. Heute existiert nur noch ein Teil des Bahnsteigs, der Bahnhof selbst wurde abgerissen. Namenstafeln erinnern an die Opfer. Eine „Fuge“ zeichnet den ehemaligen Gleisverlauf nach. Am Lohseplatz, dem ehemaligen Bahnhofsvorplatz, befindet sich der Info-Pavillon mit einer kleinen Ausstellung.

**a Woraus besteht die Spontanvegetation der Gleisschotterflächen?**

.....

**b aus welchem Jahr stammt der historische Plan für die Strukturen und Gleisverläufe?**

Suchaufgabe **3** Oberhafenkantine



Mit Blick auf Speicherstadt, Spiegelverlagshaus und Deichtorhallen biegen wir rechts zur Oberhafenkantine ab. 1925 als Kaffeekluppe für die Hafendarbeiter erbaut und 2002 saniert, steht die Oberhafenkantine seit 2000 nicht nur unter Denkmalschutz, sie ist auch die letzte verbliebene ihrer Art im Hamburger Hafengebiet. Und sie ist auch ganz schön schief! Ein Resultat zahlreicher Sturmfluten. Hier gibt es Klassiker wie Labskaus und Hamburger Pannfisch.

**a** Welche Nachtbuslinie fährt ab Stadion Oberhafenbrücke?

**b** Wie lautet der schon von weiten sichtbare Schriftzug auf der Oberhafenbrücke?

Suchaufgabe **4** Oberhafenkantine



In den ehemaligen Lagerhallen, die sich direkt an die Oberhafenkantine anschließen ist ein kreatives Quartier für Künstler, Set-Designer und Unternehmer entstanden. Ehemalige Bahnhofsgebäude und Güterhallen werden zu lichtdurchfluteten Ateliers und Showrooms.


**a** Welche Gefahr birgt das Oberhafenquartier laut Schild für einen selbst?

**b** Womit kann man das Oberhafenquartier entdecken?



Hier entscheiden Sie: Zu Fuß oder per Rad geht's über die Oberhafenbrücke, mit dem Auto vorbei am Alten Zollhaus über die Oberbaumbrücke zu den Deichtorhallen.

Die Deichtorhallen, 1914 als Obst- und Gemüsegroßhandel erbaut, sind heute mit ihren drei Standorten, Halle für aktuelle Kunst, Haus der Photographie und der Sammlung Falckenberg in Hamburg-Harburg eines der größten Ausstellungs-orte für internationale Gegenwarts- und Fotokunst des 20. Und 21. Jahrhunderts in Europa.



**a** *Wie heißt das Restaurant in den Deichtorhallen?*

**b** *Wie heißt das Angebot der Deichtorhallen für junge Menschen zwischen 16 und 26 Jahren?*



Richtung Meißberg, in weiterer Nachbarschaft zum Oberhafen und den Deichorthallen, geht es zum Chilehaus, erbaut im selben Jahr wie die Oberhafenkantine halten sich Gerüchte, hier wurden Backsteine zum Bau der Kaffeeklappe entwendet.

Das Kontorhausensemble zwischen Meißberg und Steinstraße ist eines der beeindruckendsten Stadtviertel der 1920er Jahre in Deutschland, geprägt durch Klinkerbauten des Backstein- Expressionismus und zugleich UNESCO-Weltkulturerbe. Nach dem 1892 abermals die Cholera in Hamburg ausbrach, begann die Stadt mit dem Abriss der Gängeviertel mit seinen katastrophalen hygienischen Verhältnissen

rund um Stein- und Mönckebergstraße. Das Kontorhausviertel entstand ab 1921 südlich der Steinstraße nach Plänen von Fritz Schumacher. Eines der bekanntesten Gebäude dieses Architekturstils, ist das Chilehaus, mit seiner spitz zulaufenden Fassade, ein Wahrzeichen Hamburgs.

**a** *Wie heißt laut Tafel der Architekt, der das Chilehaus errichtete?*

**b** *Das wievielte Kontorhaus war das Chilehaus im Sanierungsgebiet Steinstraße?*



## Suchaufgabe 7 Ballinhaus



Zeitgleich mit dem Chilehaus entstand das Ballinhaus, nach Plänen der Architekten Hans und Oskar Gerson. Benannt nach dem bekannten Reeder Albert Ballin, wurde es 1938 vom Nazi-Regime in Meißberghof umbenannt. Beeindruckend ist das Treppenhaus mit Treppenauge. Heute befindet sich im Meißberghof das Hachez Chocoversum.

**Tipp:** Die 90 minütige Tour durchs Schokoladenmuseum ist ein Muss für alle „Naschkatzen“

**a In welchem Jahr emigrierte Oskar Gerson in die USA?**

**b Welche Hausnummer hat das Chocoversum?**

## Suchaufgabe 8 Sprinkenhof



Geometrisch gegliederte Fassaden mit Skulpturen und Ornamenten zeichnen die Häuser des Viertels aus. So auch den dem Chilehaus gegenüber liegenden Sprinkenhof, ebenfalls entworfen vom Brüderpaar Hans und Oskar Gerson sowie von Fritz Höger, dem Erbauer des Chilehauses. Die Keramikornamente symbolisieren Handwerk, Verkehr und Wirtschaft in Hamburg. Unbedingt einen Blick in das Treppenhaus des Sprinkenhofs an der Burchardstraße werfen, der schneckenförmige Aufgang hat es in sich! Dies gilt für alle Kontorhäuser: hier finden sich schön gestaltete Treppenhäuser und die Eingangsbereiche sind frei zugänglich.

**a Wie viele Innenhöfe umschließt der Sprinkenhof?**

**b Welche Materialien wurden für den Fassadenschmuck verwendet?**



Vorbei am Montanhof mit seiner gezackten Fassade, liegt in unmittelbarer Nähe zum Kontorviertel der Domplatz. Durch die Neugestaltung des Platzes am Speersort, die sich am Aufbau der historischen Domburg und den Konturen des alten Wallrings orientiert, ist eine Ruheinsel in der Innenstadt entstanden. Gleichzeitig befindet sich hier mit den Überresten der Hammburg, ein Handelsplatz aus karolingischer Zeit, der Ursprungsort Hamburgs.

Vom Domplatz aus geht es quer über die Mönckebergstraße, der wohl bekanntesten Einkaufsmeile Hamburgs, in Richtung Rathaus.

**a Wann wurde Hamburgs älteste Teehandlung Ernst Zwanck gegründet?**

**b Wann wurde Dr. Gerd Bucerius Verleger der Zeit?**



Im Stil der Renaissance erbaut, zählt das Hamburger Rathaus zu einem der schönsten Gebäude der Stadt. Während des verheerenden Großen Brandes im Mai 1842 musste das alte Rathaus an der Trostbrücke gesprengt werden, um eine weitere Ausbreitung des Feuers zu verhindern. Über fünfzig Jahre waren die Hamburger daraufhin ohne Rathaus, bevor der Architekt Martin Haller 1880 sich der Sache annimmt und den Rathausbaumeisterbund gründet, deren Entwurf ab 1886 in die Tat umgesetzt wird. Auf tausenden Eichenpfählen gegen den sumpfigen Untergrund erbaut, erstreckt sich die 111 Meter lange Sandsteinfassade an der Kleinen Alster. Am Turm des Rathauses erinnert der mythische Vogel Phönix aus der Asche an den Wiederaufbau der Innenstadt nach dem Großen Brand.

Der Hygieia – Brunnen im Innenhof des Rathauses symbolisiert die griechische Göttin der Gesundheit als Mahnung an den Ausbruch der Cholera, der über 8.000 Opfer forderte. Der Brunnen ist ein Wunder der Technik, mit einem ausgeklügelten System fungiert er als Klimaanlage, die das Rathaus mit frischer Luft versorgt. An das Rathaus schließt sich die Börse an, die Nähe demonstriert die enge Verbundenheit zwischen Politikern und Kaufleuten der Stadt.

**a Wann finden im Rathaus laut Tafel keine Führungen statt?**

**b Wann wurde die Hamburger Börse gegründet?**

## Suchaufgabe 11 Trostbrücke



Die Patriotische Gesellschaft mit Sitz an der Trostbrücke, wurde 1765 von Hamburger Bürgern gegründet. Im Geist der Aufklärung, viele der ersten ehrenamtlichen Mitglieder sind Freunde des Aufklärers Gotthold Ephraim Lessing, setzt sie sich dafür ein, Bürgerrechte und Gemeinwohl zu stärken. Viele Einrichtungen, wie etwa die Bücherhallen und Sparkasse sind durch ihre Initiative entstanden, aktuell ist sie Gesellschafterin der Obdachlosenzeit-schrift Hinz&Kunzt.

**a** Nach wessen Entwurf wurde die Patriotische Gesellschaft errichtet?

**b** Welche Formen des Backsteinbaus sollte der Bau neu begründen?

## Suchaufgabe 12 St. Nikolai



Die Ruine der Hauptkirche St. Nikolai ist ein Mahnmal und als zentraler Erinnerungsort „den Opfern von Krieg und Gewaltherrschaft zwischen 1933 und 1945“ gewidmet. Die Kirche wurde im Juli 1943 während der schweren Luftangriffe zerstört, nur der Kirchturm überstand den sogenannten Feuersturm. In der Ruine befindet sich ein Museum, das über den Luftkrieg in Europa informiert. Ein gläserner Fahrstuhl führt auf eine Aussichtsplattform des Kirchturms in 76m Höhe. Im Mahnmal St. Nikolai befindet sich der Erden Engel, eine bronzenne Engelsfigur mit gestutzten Flügeln.

**a** Wer ist der Baumeister der Nikolai-kirche?

**b** Wer schuf den Erden Engel?

## Suchaufgabe **13** Hamburger Hafen



Entlang der Willi-Brandt-Str, über den Rödingsmarkt erreichen wir den Hafen. Direkt am Hamburger Hafen in der Nähe der U-Bahn Stadion Baumwall befindet sich das Siel-Einstiegshäuschen, eigens gebaut, um Kaiser Wilhelm II. einen komfortablen Einstieg in die Kanalisation zu ermöglichen, der einen Besichtigungstermin per Boot plante und hierfür ein Ankleidezimmer benötigte. Nach dem Großen Brand war das Hamburger Abwassernetz die erste moderne Kanalisation Europas. Das hier am Baumwall verlaufende Kuhmühlenstammsiel wurde 1904 fertiggestellt und galt als technische Sensation.

**a** *Wie viele Kilometer misst das Hamburger Sielnetz?*

.....

**b** *Wann wurde das Ankleidezimmer von Kaiser Wilhelm II. wiederentdeckt?*

## Suchaufgabe **14** Alter Elbtunnel St. Pauli



Der Alte Elbtunnel in St. Pauli bietet einen einzigartigen Gang von den Landungsbrücken zur Elbinsel Steinwerder. Seit 1911 im Betrieb, ist er ein technisches Meisterwerk der Ingenieurskunst und architektonisch außergewöhnlich. Nach der Eröffnung nutzen in Spitzenjahren bis zu 19 Millionen Menschen jährlich den Tunnel. Für viele Hafenerbeiter ist er eine schnelle und kostenlose Möglichkeit, um von der Stadt zu ihren Arbeitsplätzen im Hafen und auf die Werften zu gelangen. Seit 2003 steht er unter Denkmalschutz. Für Fußgänger und Radfahrer ist er täglich geöffnet.

**a** *Wann war der Baubeginn für den Alten Elbtunnel?*

.....

**b** *Wann wurde die Sicherheitsplatte eingebaut?*



Zwei Treppen mit je 132 Stufen, vier hydraulisch betriebene Fahrkabinen für Fahrzeuge und zwei kleine Personenaufzüge führen 24 Meter in die Tiefe. In der wunderschön renovierten Röhre kann man alle paar Meter Zierkacheln mit Meerestiermotiven bestaunen. Nach der Durchquerung des Tunnels eröffnet sich am südlichen Elbufer ein Panoramablick auf Hafen, Michel und „Rickmer Rickmers“.

**a** *Wieviele Meter unter Mittelhochwasser liegt die Tunneltiefe in der Tunnelmitte?*

**b** *Wie lang ist laut Infotafel am südlichen Elbufer die Hafenerlebnisroute?*

### Herausgeber

#### ADAC Hansa e.V.

vertreten durch Hanno Huijssen,  
Vorstandsvorsitzender  
Amsinckstraße 41 | 20097 Hamburg  
T 040 23 91 919 | F 040 23 91 92 71  
E-Mail: info@hsa.adac.de  
Vereinsregister-Nummer:  
VR 3693 beim Amtsgericht Hamburg  
Umsatzsteuer-ID: DE 11 87 13 877

#### ADAC Schleswig-Holstein e.V.

vertreten durch Gerhard Hillebrand, Vorsitzender  
Saarbrückenstr. 54 | 24114 Kiel  
T 0431 66 02-0 | F 0431 66 02-111  
E-Mail: touristik@sho.adac.de  
UST-ID: DE 134854502 | St.-Nr.: 19 293 12530  
Finanzamt Kiel Nord VR 1986, Amtsgericht Kiel

#### Bildnachweis

ADAC Schleswig-Holstein e.V. | ADAC Hansa e.V.  
Adobe Stock (Seite 10 & 22)

### Information zum Datenschutz

Alle Daten, die Sie uns im Rahmen des Tourismuswettbewerbs nennen, werden von uns (ADAC Hansa e.V. und ADAC Schleswig-Holstein e.V. als gemeinsam Verantwortliche) ausschließlich zur Durchführung des Wettbewerbs gemäß Art. 6 Abs. 1 f DSGVO verarbeitet (berechtigtes Interesse) und nach Abschluss unverzüglich gelöscht. Eine Weitergabe an Dritte erfolgt nur, soweit das für die Durchführung des Wettbewerbs zwingend erforderlich ist.

Weitere Hinweise zum Datenschutz finden Sie unter [www.adac.de/hansa-infopflicht](http://www.adac.de/hansa-infopflicht) für den ADAC Hansa und unter [www.adac-sh.de/datenschutz](http://www.adac-sh.de/datenschutz) für den ADAC Schleswig-Holstein. Sie können sich in allen Angelegenheiten zu diesem Wettbewerbe wahlweise an einen der beiden ADAC Regionalclubs wenden.



**10% Rabatt für  
ADAC Mitglieder!**

**Ab 29,70 Euro  
im Jahr.**

**Was Ihrem Rad auch passiert.  
Wir regeln das.**

**Die neue ADAC Fahrrad-Versicherung.**

Ihr Schutz bei Diebstahl und Beschädigung, zum Beispiel durch Unfall, Vandalismus oder Verschleiß. Auch für Pedelecs („E-Bikes“).

Jetzt abschließen auf [adac.de/fahrrad-versicherung](https://www.adac.de/fahrrad-versicherung) oder unter

089 558 95 65 40 (Mo. - Sa.: 8 - 20 Uhr) und in jeder ADAC Geschäftsstelle.

**ADAC**

# Der Norden bucht **Urlaub** im **ADAC Reisebüro**

Persönlich. Telefonisch. Online.

ADAC Reisebüros des  
ADAC Hansa e.V.  
[adac.de/hansa-standorte](https://adac.de/hansa-standorte)  
T 040 23 91 93 99  
[reise@hsa.adac.de](mailto:reise@hsa.adac.de)

ADAC Reisebüros des  
ADAC Schleswig-Holstein e.V.  
[adac.de/sho-standorte](https://adac.de/sho-standorte)  
[reise@sho.adac.de](mailto:reise@sho.adac.de)

[adacreisen.de](https://adacreisen.de)

